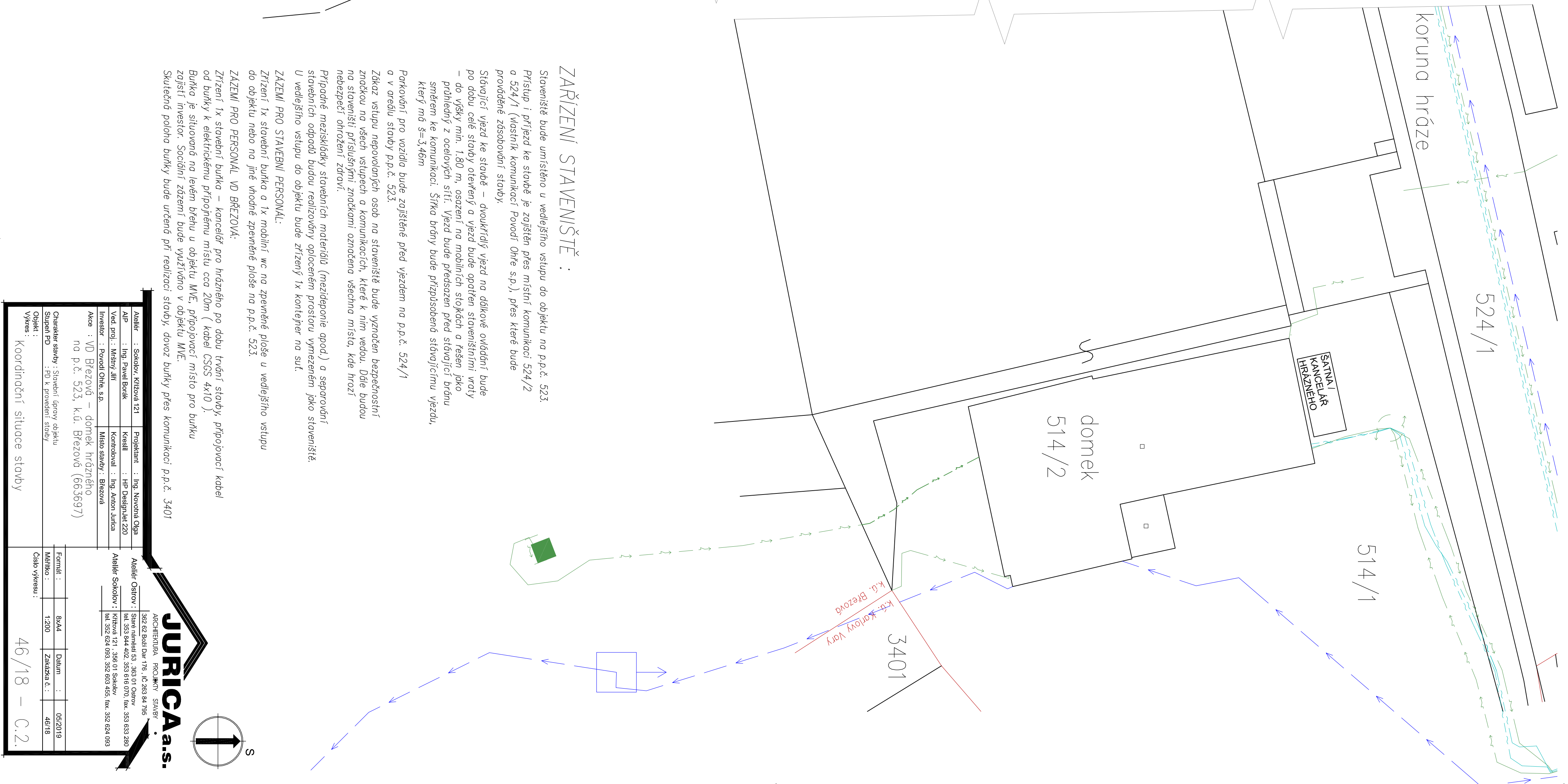
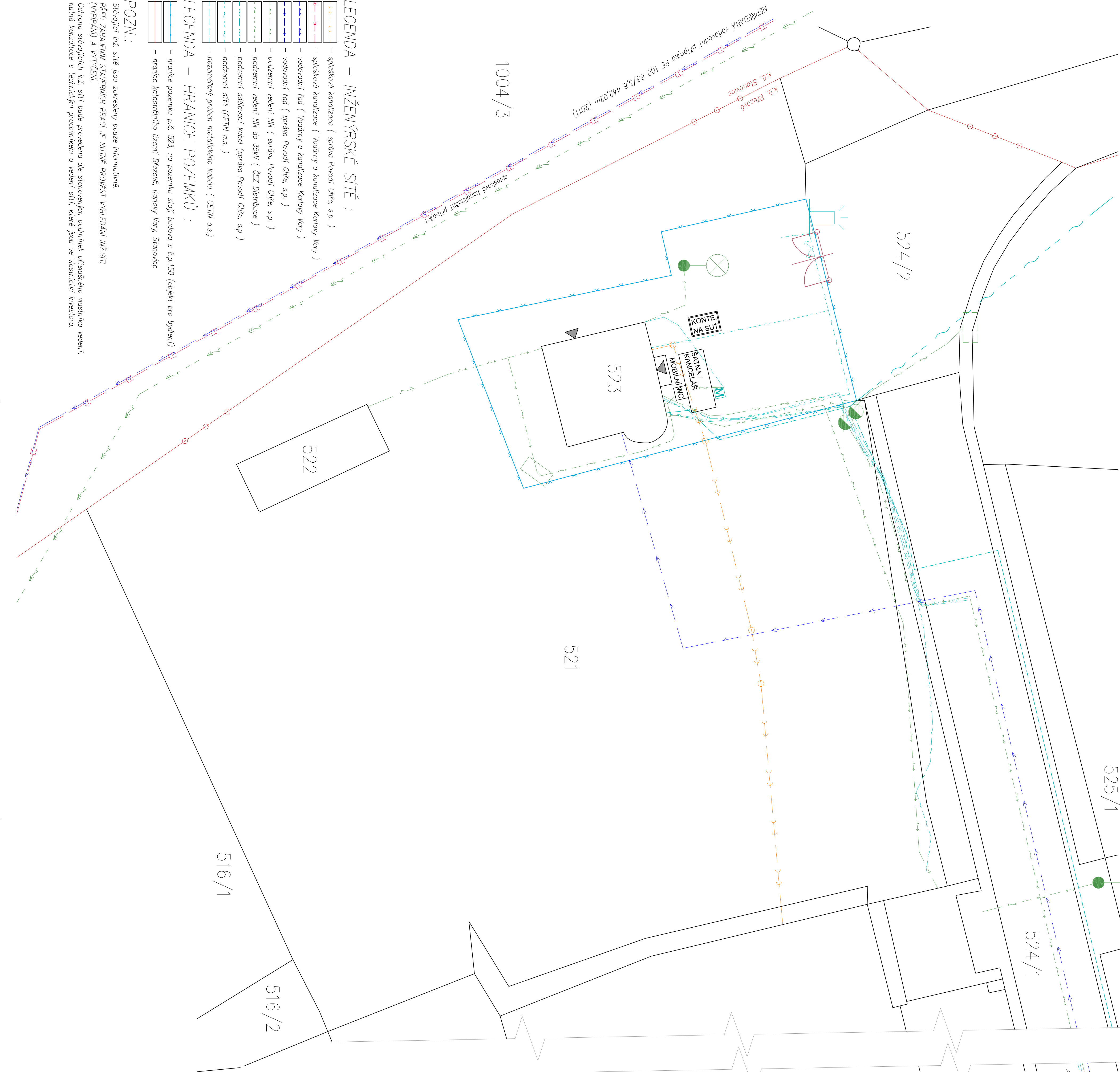
























































## Koordinační situace stavby, M 1:200

akce : VD Březová - domek hrázného, p.č.523, k.ú. Březová (663697)



LEGENDA – INŽENÝRSKÉ SÍŤE :

- |   |  |
|---|--|
|     | sprašovská kanalizace (sprašovský újezd) |
|    | Karlovy Vary kanalizace                  |
|    | vodovodní řád (Vodňany)                  |
|    | vodovodní řád (sprašovský újezd)         |
|    | podzemní vedení (sprašovský újezd)       |
|    | podzemní vedení (Křtiny)                 |
|    | podzemní vedení (Křtiny)                 |
|    | podzemní vedení (Křtiny)                 |
|    | podzemní vedení (Křtiny)                 |
|    | podzemní vedení (Křtiny)                 |
|    | podzemní vedení (Křtiny)                 |
|    | podzemní vedení (Křtiny)                 |
|    | podzemní vedení (Křtiny)                 |
|    | podzemní vedení (Křtiny)                 |
|    | podzemní vedení (Křtiny)                 |
|    | podzemní vedení (Křtiny)                 |
|    | podzemní vedení (Křtiny)                 |
|    | podzemní vedení (Křtiny)                 |
|    | podzemní vedení (Křtiny)                 |
|    | podzemní vedení (Křtiny)                 |
|   | podzemní vedení (Křtiny)                 |
|  | podzemní vedení (Křtiny)                 |
|  | podzemní vedení (Křtiny)                 |
|  | podzemní vedení (Křtiny)                 |
|  | podzemní vedení (Křtiny)                 |
|  | podzemní vedení (Křtiny)                 |
|  | podzemní vedení (Křtiny)                 |
|  | podzemní vedení (Křtiny)                 |
|  | podzemní vedení (Křtiny)                 |
|  | podzemní vedení (Křtiny)                 |
|  | podzemní vedení (Křtiny)                 |
|  | podzemní vedení (Křtiny)                 |
|  | podzemní vedení (Křtiny)                 |
|  | podzemní vedení (Křtiny)                 |
|  | podzemní vedení (Křtiny)                 |
|  | podzemní vedení (Křtiny)                 |
|  | podzemní vedení (Křtiny)                 |
|  | podzemní vedení (Křtiny)                 |
|  | podzemní vedení (Křtiny)                 |
|  | podzemní vedení (Křtiny)                 |
|  | podzemní vedení (Křtiny)                 |
|  | podzemní vedení (Křtiny)                 |
|  | podzemní vedení (Křtiny)                 |
|  | podzemní vedení (Křtiny)                 |
|  | podzemní vedení (Křtiny)                 |
|  | podzemní vedení (Křtiny)                 |
|  | podzemní vedení (Křtiny)                 |
|  | podzemní vedení (Křtiny)                 |
|  | podzemní vedení (Křtiny)                 |
|  | podzemní vedení (Křtiny)                 |
|  | podzemní vedení (Křtiny)                 |
|  | podzemní vedení (Křtiny)                 |
|  | podzemní vedení (Křtiny)                 |
|  | podzemní vedení (Křtiny)                 |
|   |  |

LEGENDA - HRANICE POZEMKŮ :

- *manice pozemku p.č. 523, na pozemku stojí budova s č.p.150 (objekt pro bydlení,*
- *hranice katastrálního území Březová, Karlovy Vary, Stanovice*

POZN.:

Stávající inž. sítě jsou zakresleny pouze informativně.

PŘED ZAHÁJENÍM STAVEBNÍCH PRACÍ JE NUTNÉ PROVÉST VYHLEDÁNÍ INŽENÝRŮ  
(VYPÍPÁNÍ) A VYTÝČENÍ.

(VYPÍPÁNÍ) A VYTÝČENÍ.

Ochrana stávajících inž. sítí bude provedena dle stanovených podmínek příslušného vlastníka vedení, nutná konzultace s technickým pracovníkem o vedení sítí, které jsou ve vlastnictví investora.

# ZARÍŽENÍ STAVENIŠTĚ

Stavenisko bude umiestnené v vedľajšom vstupe do objektu na p.p.č. 523/2. Prístup i príjazd ke stavbe je zajištený přes miestnu komunikáciu 524/2 a 524/1 (vlastník komunikácií Povodň Ohňe s.p.), přes ktoré bude prováděné zásobování stavy.

Stavění jež se stouhá – dvoukřídlý jezd na obklopené oválnosti, bude po dobu celá stavby otevřený a jezd bude opatřen stavenísmírní, vaty – do výšky min. 1,80 m, osazený na mobilních stávkách a řešen jako průhledný z ocelových sítí. Jezd bude přezázen před stavěním bránu směřem ke komunikaci. Šířka brány bude přizpůsobená stavěcímu jezdulu, který má š=3,40m

Parkování pro vozidla bude zajištěné před vjezdem na p.p.č. 524/II a v areálu stavby p.p.č. 523.

Zákaz vstupu nepovolaných osob na staveniště bude vyznačen bezpečnostními značkami u všech vstupů a komunikacích, které k nim vedou. Dále budou na staveništi příslušnými značkami označeno všechna místa, kde hrozí nebezpečí ohrožení zdraví.

Připadné mezistádky stavebních materiálů (meziúponie opod.), a separování stavebních opodadi budu realizovany opocernem prostoru vymezemem jako stavenište. U vedlejšio vstupu do objektu bude zřizeny 1x kontejner na suť.

ZÁZEMÍ PRO STAVEBNÍ PERSONÁL:

Zřízení 1x stavební buňka a 1x mobilní wc na zpevněné ploše u vedlejšího vstupu do objektu nebo na jiné vhodné zpevněné ploše na p.p.č. 523.

ZÁZEMÍ PRO PERSONÁL V DŘEZOVÁ:

Zřízení 1x stavební buňka – kanecelář pro hrázného po dobu trvání stavby, připojovací kabele od buňky k elektrickému přípojnému místu cca 20m ( kabel CSGS 4x10 ).

Bunka je situovaná na ľavom brehu u objektu MVE, pripojovaci miesto pro bunku zajišť investor. Sociální zázemí bude využíváno v objektu MVE.

Adresant : Sadebný Kútov 123	Popisovanie : Ing. Norbert Ojha	360 62 5504 080 174, k.č. 235 84 795
Adresant : Ing. Peter Bunk	Kontakt : Ing. Oľga Džurica 220	Staré mesto 15, 360 01 Chotovo
Adresant : Mestný úrad	Kontaktný : Ing. Oľga Džurica 220	HN 355 644 442, 355 616 070 fax: 353 653 286
Investor : Pivodná šiba s.p.	Miss služba : Bratislava	HN 355 644 442, 355 616 070 fax: 353 653 286
Adresa : Vb Brezová – domček na trávniku		
no p.č. 5233, k.ú. Brezová (6050697)		
Chatekovej služby : Stanislav Džurica 220		
Stupeň PD : 1. p.č. v prístupnej stavbe		
Objekt : 1. p.č. v prístupnej stavbe		
Výška : 1. p.č. v prístupnej stavbe		
Oblasť : 1. p.č. v prístupnej stavbe		
Výška : 1. p.č. v prístupnej stavbe		
Oblasť : 1. p.č. v prístupnej stavbe		
Výška : 1. p.č. v prístupnej stavbe		
Oblasť : 1. p.č. v prístupnej stavbe		
Výška : 1. p.č. v prístupnej stavbe		
Oblasť : 1. p.č. v prístupnej stavbe		
Výška : 1. p.č. v prístupnej stavbe		
Oblasť : 1. p.č. v prístupnej stavbe		
Výška : 1. p.č. v prístupnej stavbe		
Oblasť : 1. p.č. v prístupnej stavbe		
Výška : 1. p.č. v prístupnej stavbe		
Oblasť : 1. p.č. v prístupnej stavbe		
Výška : 1. p.č. v prístupnej stavbe		
Oblasť : 1. p.č. v prístupnej stavbe		
Výška : 1. p.č. v prístupnej stavbe		
Oblasť : 1. p.č. v prístupnej stavbe		
Výška : 1. p.č. v prístupnej stavbe		
Oblasť : 1. p.č. v prístupnej stavbe		
Výška : 1. p.č. v prístupnej stavbe		
Oblasť : 1. p.č. v prístupnej stavbe		
Výška : 1. p.č. v prístupnej stavbe		
Oblasť : 1. p.č. v prístupnej stavbe		
Výška : 1. p.č. v prístupnej stavbe		
Oblasť : 1. p.č. v prístupnej stavbe		
Výška : 1. p.č. v prístupnej stavbe		
Oblasť : 1. p.č. v prístupnej stavbe		
Výška : 1. p.č. v prístupnej stavbe		
Oblasť : 1. p.č. v prístupnej stavbe		
Výška : 1. p.č. v prístupnej stavbe		
Oblasť : 1. p.č. v prístupnej stavbe		
Výška : 1. p.č. v prístupnej stavbe		
Oblasť : 1. p.č. v prístupnej stavbe		
Výška : 1. p.č. v prístupnej stavbe		
Oblasť : 1. p.č. v prístupnej stavbe		
Výška : 1. p.č. v prístupnej stavbe		
Oblasť : 1. p.č. v prístupnej stavbe		
Výška : 1. p.č. v prístupnej stavbe		
Oblasť : 1. p.č. v prístupnej stavbe		
Výška : 1. p.č. v prístupnej stavbe		
Oblasť : 1. p.č. v prístupnej stavbe		
Výška : 1. p.č. v prístupnej stavbe		
Oblasť : 1. p.č. v prístupnej stavbe		
Výška : 1. p.č. v prístupnej stavbe		
Oblasť : 1. p.č. v prístupnej stavbe		
Výška : 1. p.č. v prístupnej stavbe		
Oblasť : 1. p.č. v prístupnej stavbe		
Výška : 1. p.č. v prístupnej stavbe		
Oblasť : 1. p.č. v prístupnej stavbe		
Výška : 1. p.č. v prístupnej stavbe		
Oblasť : 1. p.č. v prístupnej stavbe		
Výška : 1. p.č. v prístupnej stavbe		
Oblasť : 1. p.č. v prístupnej stavbe		
Výška : 1. p.č. v prístupnej stavbe		
Oblasť : 1. p.č. v prístupnej stavbe		
Výška : 1. p.č. v prístupnej stavbe		
Oblasť : 1. p.č. v prístupnej stavbe		
Výška : 1. p.č. v prístupnej stavbe		
Oblasť : 1. p.č. v prístupnej stavbe		
Výška : 1. p.č. v prístupnej stavbe		
Oblasť : 1. p.č. v prístupnej stavbe		
Výška : 1. p.č. v prístupnej stavbe		
Oblasť : 1. p.č. v prístupnej stavbe		
Výška : 1. p.č. v prístupnej stavbe		
Oblasť : 1. p.č. v prístupnej stavbe		
Výška : 1. p.č. v prístupnej stavbe		
Oblasť : 1. p.č. v prístupnej stavbe		
Výška : 1. p.č. v prístupnej stavbe		
Oblasť : 1. p.č. v prístupnej stavbe		
Výška : 1. p.č. v prístupnej stavbe		
Oblasť : 1. p.č. v prístupnej stavbe		
Výška : 1. p.č. v prístupnej stavbe		
Oblasť : 1. p.č. v prístupnej stavbe		
Výška : 1. p.č. v prístupnej stavbe		
Oblasť : 1. p.č. v prístupnej stavbe		
Výška : 1. p.č. v prístupnej stavbe		
Oblasť : 1. p.č. v prístupnej stavbe		
Výška : 1. p.č. v prístupnej stavbe		
Oblasť : 1. p.č. v prístupnej stavbe		
Výška : 1. p.č. v prístupnej stavbe		
Oblasť : 1. p.č. v prístupnej stavbe		
Výška : 1. p.č. v prístupnej stavbe		
Oblasť : 1. p.č. v prístupnej stavbe		
Výška : 1. p.č. v prístupnej stavbe		
Oblasť : 1. p.č. v prístupnej stavbe		
Výška : 1. p.č. v prístupnej stavbe		
Oblasť : 1. p.č. v prístupnej stavbe		
Výška : 1. p.č. v prístupnej stavbe		
Oblasť : 1. p.č. v prístupnej stavbe		
Výška : 1. p.č. v prístupnej stavbe		
Oblasť : 1. p.č. v prístupnej stavbe		
Výška : 1. p.č. v prístupnej stavbe		
Oblasť : 1. p.č. v prístupnej stavbe		
Výška : 1. p.č. v prístupnej stavbe		
Oblasť : 1. p.č. v prístupnej stavbe		
Výška : 1. p.č. v prístupnej stavbe		
Oblasť : 1. p.č. v prístupnej stavbe		
Výška : 1. p.č. v prístupnej stavbe		
Oblasť : 1. p.č. v prístupnej stavbe		
Výška : 1. p.č. v prístupnej stavbe		
Oblasť : 1. p.č. v prístupnej stavbe		
Výška : 1. p.č. v prístupnej stavbe		
Oblasť : 1. p.č. v prístupnej stavbe		
Výška : 1. p.č. v prístupnej stavbe		
Oblasť : 1. p.č. v prístupnej stavbe		
Výška : 1. p.č. v prístupnej stavbe		
Oblasť : 1. p.č. v prístupnej stavbe		
Výška : 1. p.č. v prístupnej stavbe		
Oblasť : 1. p.č. v prístupnej stavbe		
Výška : 1. p.č. v prístupnej stavbe		
Oblasť : 1. p.č. v prístupnej stavbe		
Výška : 1. p.č. v prístupnej stavbe		
Oblasť : 1. p.č. v prístupnej stavbe		
Výška : 1. p.č. v prístupnej stavbe		
Oblasť : 1. p.č. v prístupnej stavbe		
Výška : 1. p.č. v prístupnej stavbe		
Oblasť : 1. p.č. v prístupnej stavbe		
Výška : 1. p.č. v prístupnej stavbe		
Oblasť : 1. p.č. v prístupnej stavbe		
Výška : 1. p.č. v prístupnej stavbe		
Oblasť : 1. p.č. v prístupnej stavbe		
Výška : 1. p.č. v prístupnej stavbe		
Oblasť : 1. p.č. v prístupnej stavbe		
Výška : 1. p.č. v prístupnej stavbe		
Oblasť : 1. p.č. v prístupnej stavbe		
Výška : 1. p.č. v prístupnej stavbe		
Oblasť : 1. p.č. v prístupnej stavbe		
Výška : 1. p.č. v prístupnej stavbe		
Oblasť : 1. p.č. v prístupnej stavbe		
Výška : 1. p.č. v prístupnej stavbe		
Oblasť : 1. p.č. v prístupnej stavbe		
Výška : 1. p.č. v prístupnej stavbe		
Oblasť : 1. p.č. v prístupnej stavbe		
Výška : 1. p.č. v prístupnej stavbe		
Oblasť : 1. p.č. v prístupnej stavbe		
Výška : 1. p.č. v prístupnej stavbe		
Oblasť : 1. p.č. v prístupnej stavbe		
Výška : 1. p.č. v prístupnej stavbe		
Oblasť : 1. p.č. v prístupnej stavbe		
Výška : 1. p.č. v prístupnej stavbe		
Oblasť : 1. p.č. v prístupnej stavbe		
Výška : 1. p.č. v prístupnej stavbe		
Oblasť : 1. p.č. v prístupnej stavbe		
Výška : 1. p.č. v prístupnej stavbe		
Oblasť : 1. p.č. v prístupnej stavbe		
Výška : 1. p.č. v prístupnej stavbe		
Oblasť : 1. p.č. v prístupnej stavbe		
Výška : 1. p.č. v prístupnej stavbe		
Oblasť : 1. p.č. v prístupnej stavbe		
Výška : 1. p.č. v prístupnej stavbe		
Oblasť : 1. p.č. v prístupnej stavbe		
Výška : 1. p.č. v prístupnej stavbe		
Oblasť : 1. p.č. v prístupnej stavbe		
Výška : 1. p.č. v prístupnej stavbe		
Oblasť : 1. p.č. v prístupnej stavbe		
Výška : 1. p.č. v prístupnej stavbe		
Oblasť : 1. p.č. v prístupnej stavbe		
Výška : 1. p.č. v prístupnej stavbe		
Oblasť : 1. p.č. v prístupnej stavbe		
Výška : 1. p.č. v prístupnej stavbe		
Oblasť : 1. p.č. v prístupnej stavbe		
Výška : 1. p.č. v prístupnej stavbe		
Oblasť : 1. p.č. v prístupnej stavbe		
Výška : 1. p.č. v prístupnej stavbe		
Oblasť : 1. p.č. v prístupnej stavbe		
Výška : 1. p.č. v prístupnej stavbe		
Oblasť : 1. p.č. v prístupnej stavbe		
Výška : 1. p.č. v prístupnej stavbe		
Oblasť : 1. p.č. v prístupnej stavbe		
Výška : 1. p.č. v prístupnej stavbe		
Oblasť : 1. p.č. v prístupnej stavbe		
Výška : 1. p.č. v prístupnej stavbe		
Oblasť : 1. p.č. v prístupnej stavbe		
Výška : 1. p.č. v prístup		

**JURICA a.s.**  
ARCHITEKTURA PROJEKT STAVBY •

